



Autodesk®


28 февраля 2011 года в учебном классе компании CSoft Казань был организован тест-драйв для инженеров-геодезистов, проектировщиков линейно-протяженных объектов в ходе которого специалисты могли самостоятельно оценить возможности инструментов программного комплекса AutoCAD Civil 3D 2011.



Участники тест-драйва рассмотрели различные варианты получения поверхностей, обработки и оформления данных изысканий, запроектировали трассу, рассчитали объемы и оформили отчетные ведомости, построили профиль по поверхности и нанесли профили геологии, а также рассмотрели возможность создания листов вдоль трассы.



Руководитель проектов направления «Изыскания, геология и генплан» Лейла Воронова подробно ответила на многочисленные вопросы проектировщиков.



По окончании мероприятия участники получили именные сертификаты о прохождении тест-драйва.